








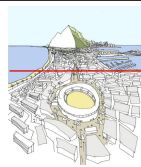


- |   |   |
|---|---|
|  Breñal                        |  Pastizal            |
|  Breñal arbolado               |  Playa               |
|  Cultivos herbáceos en regadío |  Sierras             |
|  Dunas y arenales              |  Urbano y periurbano |
|  Embalses y láminas de agua    |   |



**Excmo. Ayuntamiento de  
LA LÍNEA DE LA CONCEPCIÓN**  
**DOCUMENTO AMBIENTAL ESTRATÉGICO**  
DOCUMENTO DE REVISIÓN DEL PLAN  
GENERAL DE ORDENACIÓN URBANA  
(Ley 7/2002, de Ordenación Urbanística de Andalucía)

**PAISAJE - UNIDADES DE PAISAJE**

**27**

Escala 1:30.000

Octubre, 2020

 **ESTUDIO SEGUI**  
ARQUITECTOS Y PUNDAEROS

 **GEAMBIENTAL**  
INGENIEROS DE AMBIENTE S.L.